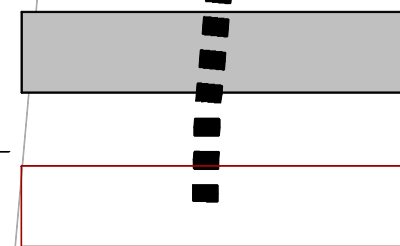


SITUACE ZÁSTAVBY - I.VARIANTA

MĚŘÍTKO 1:500

LEGENDA



STÁVAJÍCÍ ZÁSTAVBA

KATASTRÁLNÍ HRANICE



OCHRANNÉ PÁSMO ŽELEZNICE 30 METRŮ

OCHRANNÉ PÁSMO ŽELEZNICE 60 METRŮ



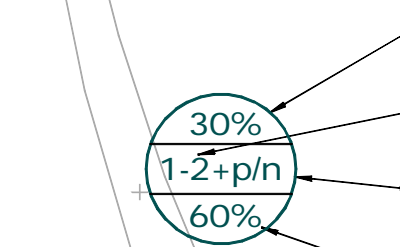
ZELEŇ URČENÁ K LIKVIDACI - KÁCENÍ



VRSTEVNICE



HRANICE VYMEZUJÍCÍ SITUOVÁNÍ RD



MAXIMÁLNÍ % ZASTAVĚNÍ POZEMKU

MAXIMÁLNÍ POČET NADZEMNÍCH PODLAŽÍ

+P - +PODKROVÍ

N - TYP STŘECHY - NEOMEZENO


MINIMÁLNÍ % ZASTAVĚNÍ POZEMKU



ZELEŇ U RD



VEŘEJNÁ ZELEŇ



NOVÁ KOMUNIKACE



CHODNÍKY



PARKOVACÍ MÍSTA



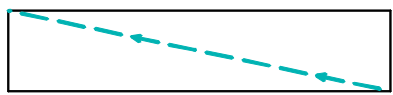
VODNÍ PLOCHA - KAŠNA



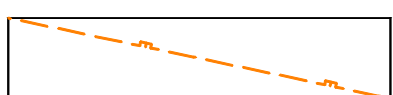
KONTEJNERY ODPAD



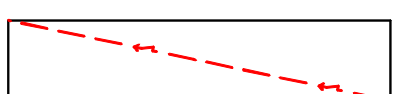
NOVÝ KANALIZAČNÍ ŘÁD



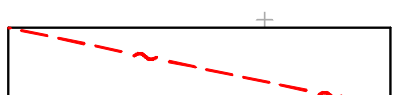
NOVÝ VODOVODNÍ ŘÁD



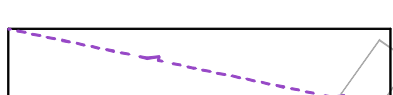
NOVÝ PLYNOVODNÍ ŘÁD



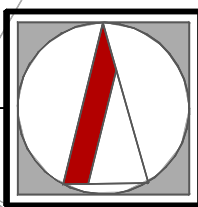
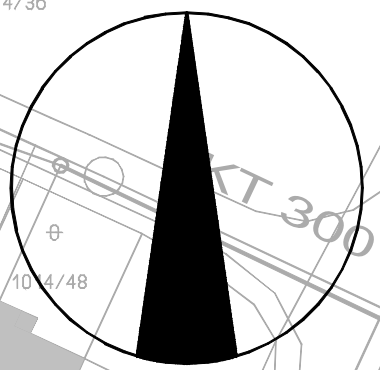
NOVÉ VEDENÍ NN



NOVÉ VEDENÍ SLABOPROUDU



NOVÉ VEŘEJNÉ OSVĚTLENÍ



Vedoucí projektu:		ArchM44		Projektant:	
Ing. Petr Orel		Ing. Petr Orel		Ing. Petr Orel	
1014/5				+ 100000	
Stavba:		MĚSTO MARIÁNSKÉ LÁZNĚ		Kraj: KARLOVARSKÝ	
Investor:		MĚSTO MARIÁNSKÉ LÁZNĚ		Autoračeská realizace.	
Město stavby:		LOKALITA U PILY, MARIÁNSKÉ LÁZNĚ		Formát: 6x2F4	
Seda:		STUDIE ZÁSTAVBY LOKALITY "U PILY"		Stupeň: STUDIE	
Datum:		2013/10		Měřítko: 1:500	
Číslo zakázky:		201306		Datum: 2013/10	
Číslo výkresu:		02		Číslo zakázky: 201306	
Podpis:					